



ЗАПОВЕДНАЯ
РОССИЯ

Министерство природных ресурсов и экологии РФ Управление рекреационным потоком на примере заповедника «Столбы»





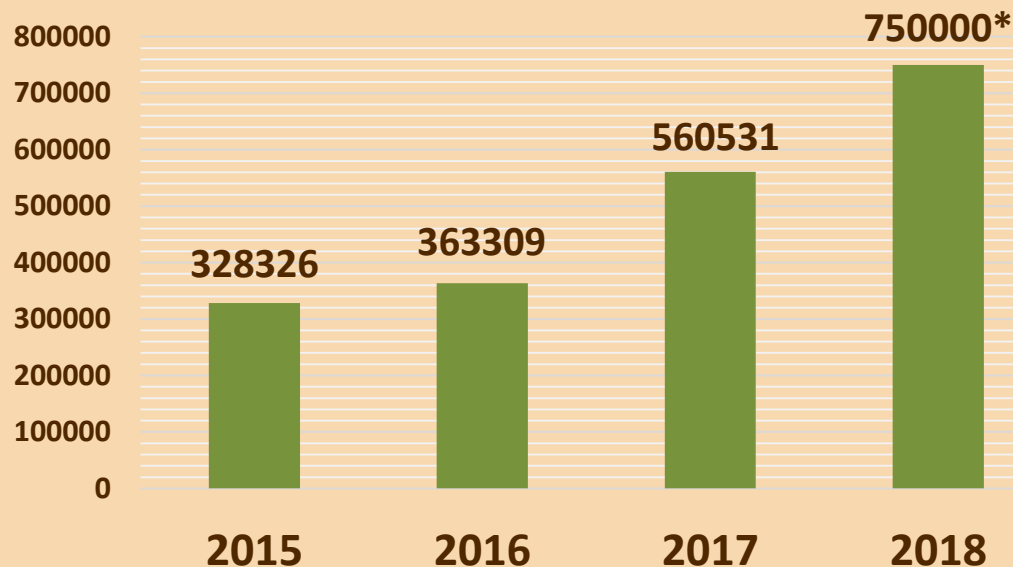
ЗАПОВЕДНАЯ
РОССИЯ

Заповедник «Столбы» - территория экотуризма



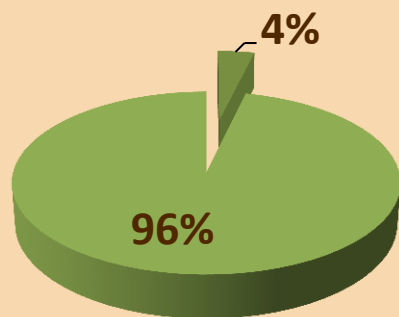


Количество посетителей в год

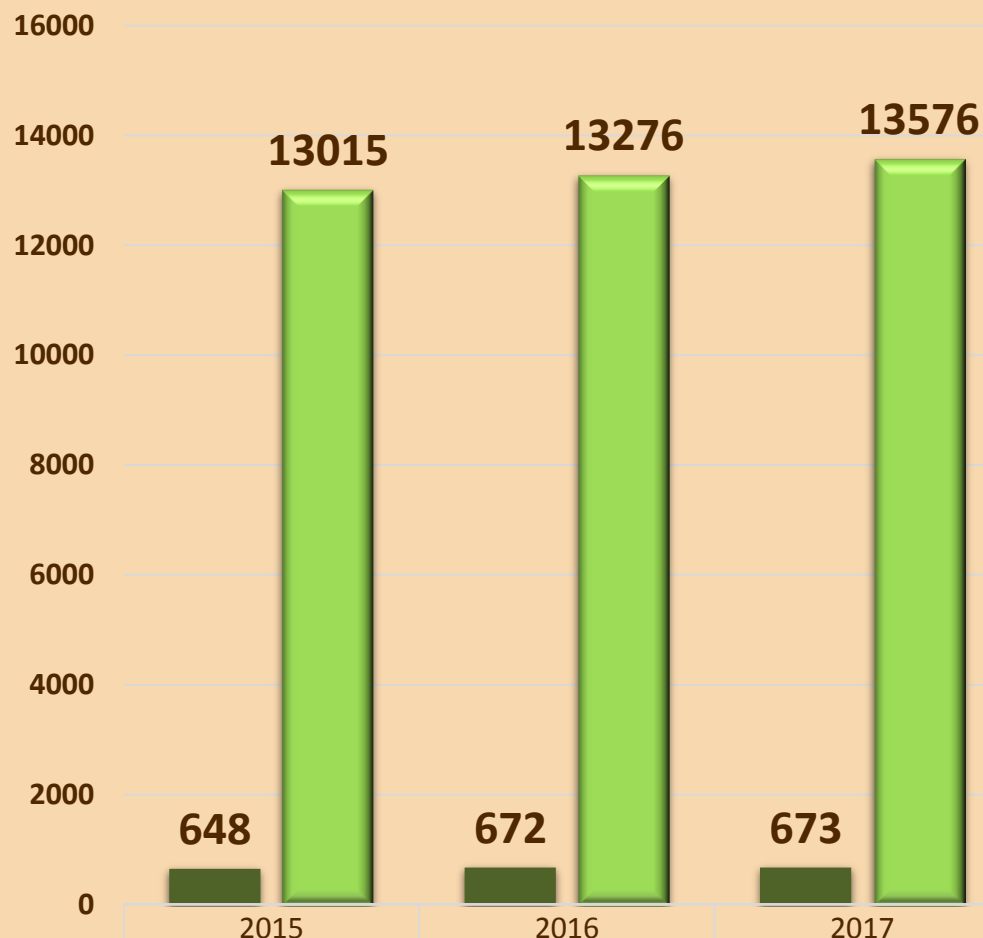


Площадь заповедника - 47 219 га
3 % составляет туристический район

Экскурсионное обслуживание



- 4% организованные туристы
- 96% самостоятельные туристы



■ количество групп
■ количество человек

2015

2016

2017

648
13015

672
13276

673
13576

Последствия рекреационной нагрузки

1925 г. - 6 тыс. чел.

1945 г. – 3 тыс.чел.

1955 г. – 11 тыс.чел.

1965 г. – 32 тыс.чел.

1975 г. – 52 тыс.чел.

1985 г. – 89 тыс.чел.

1995 г. – 116 тыс.чел.

2005 г. – 162 тыс.чел.

2010 г. - 187 тыс.чел.

2015 г. – 328 тыс.чел.

2018 г. – 750 тыс.чел.

ПРЕОБРАЗОВАНИЕ ЗАПОВЕДНИКА В НАЦИОНАЛЬНЫЙ ПАРК

В августе 2018 года Президент России подписал Федеральный закон № 321-ФЗ «О внесении изменения в Федеральный закон «Об особо охраняемых природных территориях» и отдельные законодательные акты Российской Федерации».

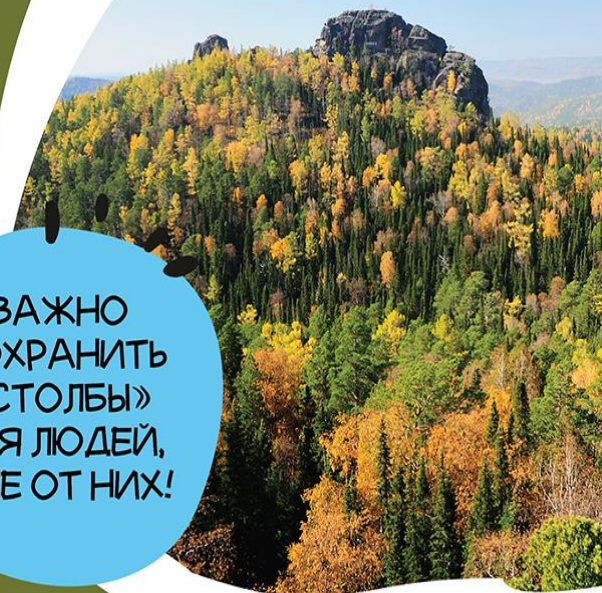
Изменения коснулись только тех территорий, на которых в течение длительного периода ведется рекреационная деятельность, не соответствующая режиму заповедников, но в полной мере отвечающая задачам и режиму национальных парков.

Согласно закону, до 2020 года заповедники «Тебердинский», «Командорский», «Гыданский» и «Столбы» должны быть преобразованы в национальные парки.

Преобразование «Красноярских Столбов» позволит:



- сохранить туристско-экскурсионный район и буферную зону;
- сохранить возможность самостоятельного посещения туристического района со свободным выбором маршрута




ФГБУ «Государственный заповедник «Столбы»
660006, Красноярск, ул. Карьерная, 26а, тел. (391)261-17-10, 2-698-667
stolby@mail.ru, stolby-epo@mail.ru, www.zapovednik-stolby.ru



**ВАЖНО
СОХРАНИТЬ
«СТОЛБЫ»
ДЛЯ ЛЮДЕЙ,
А НЕ ОТ НИХ!**

Популяризация принципа природосберегающего обустройства на природных территориях





Центральный вход 70%



Бобровый лог 20%




Восточный вход 10%



Перераспределение туристического потока (Восточный вход)



Перераспределение туристического потока (фанпарк «Бобровый лог»)









Локальная концентрация посетителей на мероприятиях заповедника «Столбы»





Практический опыт волонтерской смены «Заповедный десант» в заповеднике "Столбы»

«Заповедный десант»

Проект реализуется с 2016 года.

На территории заповедника школьники с 14 лет работают на основании договоров подряда.

Цель: вовлечение в природоохранную деятельность, детская занятость



«Экодемия – заповедные «Столбы»

В 2018 году реализован Всероссийский проект при поддержке **Минприроды РФ**

- проведено 3 смены по 5 рабочих дней каждая
- принял участие 81 волонтер (от 18 лет)





- Участие заповедника в программах и грантах «Доступная среда»
- Адаптация экомаршрутов и троп для маломобильных посетителей
- Совместные проекты с городскими центрами социальной защиты
- Организация работы трудовых отрядов для подростков города и края



Грантовый проект Фонда поддержки и развития филантропии «Белая тропа – путь к яркой жизни»



Обустройство сопредельной территории Грантовый проект компании ОАО «Русал»



ЭКОЛОГИЧЕСКАЯ ТРОПА ИМЕНИ
ИВАНА СЕРГЕЕВИЧА ЯРИГИНА

РУЧЕЙ ЛАЛЕТИНА

Правый приток реки Енисей

река Енисей

ПИТАНИЕ РУЧЬЯ:

- Глубина до 0,3 м
- Длина около 7 км
- Скорость течения 0,4 м/с - 0,8 м/с
- Температура воды: лето 12-14°C, зима 4-10°C
- Дождевое (граждальное)
- Бегемот

ВОДНЫЙ ПОТОК ДЛИНОЙ ДО 10 КМ ПРИЯТНО НАЗЫВАТЬ РУЧЬЕМ, СРЫЩЕ 10 КМ - РЕКОЙ

Называть ручей стали по фамилии казака-гословеца Ивана Лалетина.

В это место ушли многие стая, отсюда Лалетин вывел их на охоту. В старину здесь охотились на медведя и волка.

На месте старинной охоты сохранились овраг и осыпь, оставшиеся от охотничьих подкопов.

Была прорублена охотничья тропка-путьик к водховому ручью, и подучили названию приметные места.

Эта тропка и была, а теперь охотники не ходят сюда, а туристы приходят сюда, чтобы увидеть ручей, познакомиться с его историей, увидеть старинные подкопы, охотничьи тропки, а также увидеть ручей, который называется ручей Лалетина.

ЭКОЛОГИЧЕСКАЯ ТРОПА ИМЕНИ
ИВАНА СЕРГЕЕВИЧА ЯРИГИНА

ЭКОТРОПА НА «СТОЛБЫ»

2 км протяжённость
50 м высота

В ЧЕШЬ КОГО?

В честь старшего друга и соратника Ивана Сергеевича Яригина - Сергея Яригина. Сергей Яригин был одним из первых организаторов охотничьего хозяйства в Сибири. Он был одним из первых организаторов охотничьего хозяйства в Сибири. Он был одним из первых организаторов охотничьего хозяйства в Сибири.

ЦЕЛЬ СОЗДАНИЯ?

Цель создания тропы - создание экологически безопасной тропы, которая будет использоваться для прогулок и экскурсий. Тропа будет использоваться для прогулок и экскурсий. Тропа будет использоваться для прогулок и экскурсий.

При подготовке к созданию тропы Иван бежал по дивной тропе Лобовой дистанцией. Было расстояние от урбана до Парола Столбы. Бежав по этому маршруту среди живописной природы и скал, сибирский беглець находилась сила и улучшал выносливость.

Среди красавиц спортивных и любителей бега эта традиция сохранилась по сей день.

ЦЕЛЬ СОЗДАНИЯ?

Цель создания тропы - создание экологически безопасной тропы, которая будет использоваться для прогулок и экскурсий. Тропа будет использоваться для прогулок и экскурсий. Тропа будет использоваться для прогулок и экскурсий.

При подготовке к созданию тропы Иван бежал по дивной тропе Лобовой дистанцией. Было расстояние от урбана до Парола Столбы. Бежав по этому маршруту среди живописной природы и скал, сибирский беглець находилась сила и улучшал выносливость.

Среди красавиц спортивных и любителей бега эта традиция сохранилась по сей день.

МЫ С ВАМИ В ОХРАНОЙ ЗОНЕ ЗАПОВЕДНИКА!

ВЫ ЗДЕСЬ!

- 1700 га охраняемой территории
- 3300 га охраняемой территории
- 42219 га охраняемой территории
- 2 км охраняемой территории

Обустройство сопредельной территории Грантовый проект компании «Норникель»



Ожидаемый социально-экономический эффект

- Развитие внутреннего экологического туризма в регионе;
- Увеличение коэффициента использования объектов научно-познавательной и туристической инфраструктуры заповедника;
- Увеличение партнеров (турфирм, сувенирных мастерских, гостиничный бизнес);
- Создание новых рабочих мест;
- Возможность дополнительной мотивации педагогов;
- Привлечение новых сторонников заповедных территорий



Благодарю за внимание



Вячеслав Щербаков,
ФГБУ «Государственный заповедник «Столбы»